











  
**COMUNE DI VILLAPUTZU**  
 Ufficio Tecnico comunale  
**PIANO URBANISTICO COMUNALE**  
 AGGIORNAMENTO ED INTEGRAZIONE DELLA  
 VARIANTE AL PUC IN ADEGUAMENTO AL PIANO  
 PAESAGGISTICO REGIONALE (PPR) E AL PIANO DI  
 ASSETTO IDROGEOLOGICO (PAI),  
 DELLA VAS E DELLA VINCA

**T.AA.16b** Scale 1:10.000  
**CARTA DI DISCESA DI SCALA DEL PPR**

Commissario ad acta  
 Arch. Francesco Ollicciu  
 Responsabile Area Tecnica  
 Ing. Sabina Camboni  
 Progettisti PUC - VAS  
 Ing. Gian Luca Frau  
 Arch. Valterina Cuccato  
 Geol. Tarcisio Aleni  
 Progettista Vinca  
 Ing. Giuseppe Mennucci

- LEGENDA CARTA DELL'ASSETTO AMBIENTALE**
- ART.142 del D.Lgs. n.42/2004**
-  Territori costieri compresi nei 300 metri della linea di battigia marina
  -  Fiumi, torrenti, corsi d'acqua iscritti nel catasto unico sulle acque e impianti elettrici
  -  Fascia di 150 metri dalle sponde dei fiumi
  -  Territori coperti da boschi e foreste
- Articolo 143 del D.Lgs. n. 42/2004**
-  Grotte e cavene
  -  Fascia costiera
  -  Sistemi parco e riserve naturali
  -  Aree gestione speciale: Erisa Foresta
  -  Aree di notevole interesse botanico e fitogeografico
  -  Aree di notevole interesse turistico
  -  Zone umide costiere
  -  Laghi naturali, invasi artificiali, stagni, lagune
  -  Fiumi, torrenti, canali
  -  Campi dunari e sistemi di spiaggia
  -  Sistemi a baie e promontori, falaise e piccole isole
- Altre aree tutelate**
-  Alberi Monumentali
  -  Parco Geomemorato D.M. 08-09-15
  -  Zone Temporanee di Ripopolamento e Cultura
  -  SIC/ZSC Aprile 2020
- Componenti di Paesaggio Ambientali**
- Componenti, Sub-Componenti**
-  1a. Aree naturali e subnaturali. Vegetazione a macchia e in aree umide
  -  1b. Aree naturali e subnaturali. Boschi
  -  2a. Aree seminaturali, Praterie e spiagge
  -  3a. Aree agroforestali, Colture specializzate e arboree
  -  3b. Aree agroforestali, Impianti boschivi artificiali