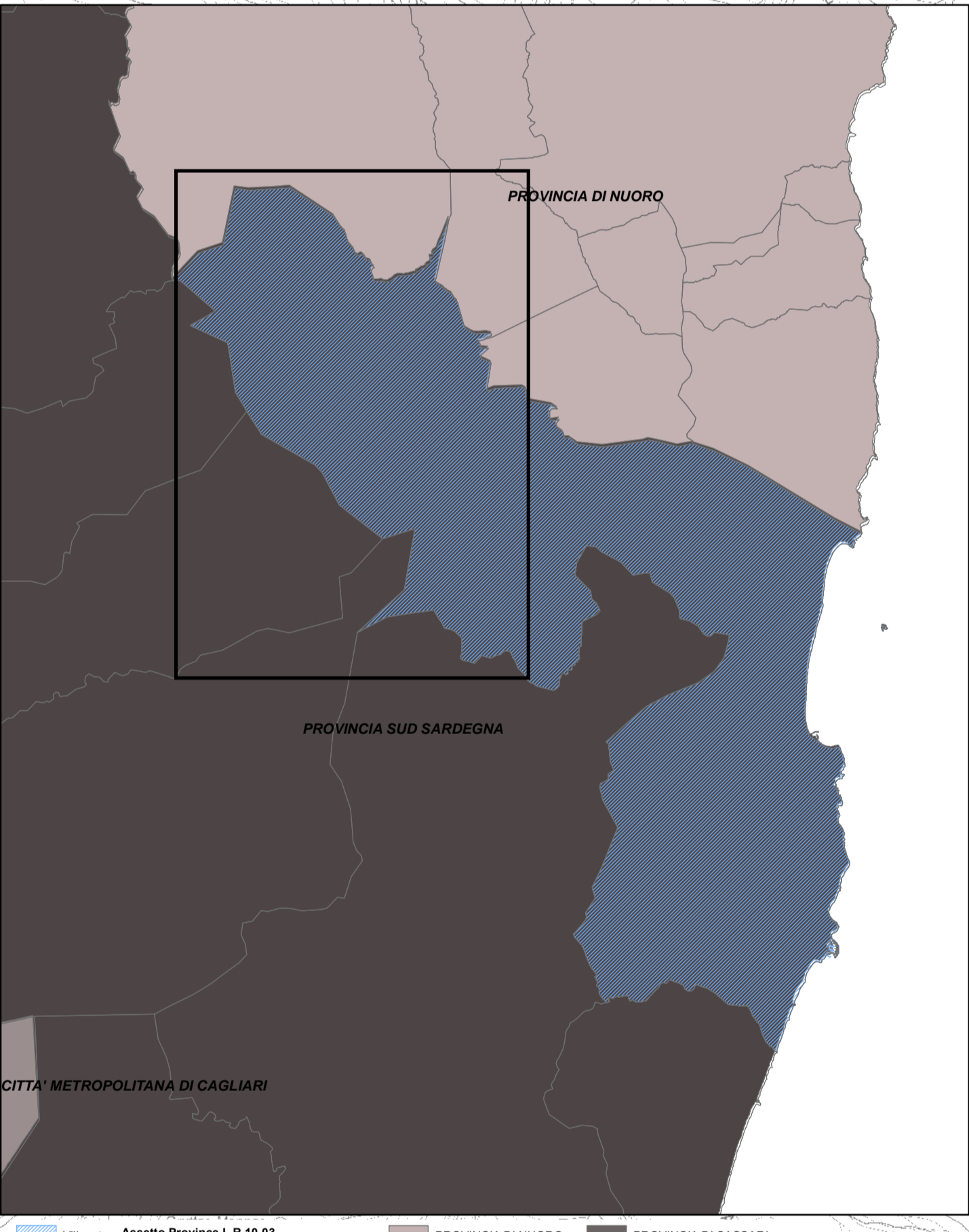



LEGENDA	
LAND SUITABILITY IRRIGAZIONE	DESCRIZIONE
1	Arabile: superfici molto adatte all'agricoltura irrigua. Nessuna limitazione nella scelta delle colture e dei sistemi di irrigazione.
2d	Arabile: superfici moderatamente adatte all'agricoltura irrigua. Limitazioni nella scelta dei sistemi di irrigazione dovute a difficoltà di drenaggio.
3s	Arabile: terreni marginali per l'agricoltura irrigua. Limitazioni dovute alla salinità o all'eccessivo drenaggio.
6	Non arabile: superfici assolutamente non adatte all'irrigazione e marginalmente adatte all'uso agricolo.
A	Spedici d'acqua
LE	Fiumi
U	Aree urbanizzate



■ Vigonza, Azienda Provinciale S.A. 1947
■ Comune
■ OTTA METROPOLITANA DI CAGLIARI
■ PROVINCIA DI NUORO
■ PROVINCIA DI SASSARI
■ PROVINCIA DI ORISTANO
■ PROVINCIA DI SARDINIA



COMUNE DI VILLAPUTZU
Ufficio Tecnico comunale

PIANO URBANISTICO COMUNALE
AGGIORNAMENTO ED INTEGRAZIONE DELLA
VARIANTE AL PUC IN ADEGUAMENTO AL PIANO
PAESAGGISTICO REGIONALE (PPR) E AL PIANO DI
ASSETTO IDROGEOLOGICO (PAI),
DELLA VAS E DELLA VINCA

Commissario ad acta
Arch. Francesco Calicchio


Responsabile Area Tecnica
Ing. Gaetano Carboni

Progettisti PUC - VAS
Ing. Gian Luca Frau
Arch. Valentina Caradedda
Geol. Tarasio Manzi

Progettista Vinca
Ing. Giuseppe Manca

T.AA.08b Scala 1:10.000

**Carta della Land Suitability -
Irrigazione**



ASSETTO AMBIENTALE